

BACCALURÉAT PROFESSIONNEL

E5 CHOIX TECHNIQUES

Option : Services Aux Personnes et Animation dans les Territoires

Durée : 120 minutes

Matériel(s) et document(s) autorisé(s) : **Aucun**

Le sujet comporte **8** pages

SUJET

Le Bastibus de Villefranche-de-Rouergue



<https://villefranche-de-rouergue.fr/>

De nombreux habitants de Villefranche-de-Rouergue déploreraient l'absence de transport en commun dans leur ville, particulièrement étendue et relativement accidentée. Le service des solidarités locales de la mairie a donc décidé de mettre en place un service de transport gratuit, **le Bastibus**, ainsi nommé en référence à la bastide de Villefranche-de-Rouergue.

Vous êtes stagiaire au sein du service des solidarités locales. Dans le cadre d'une réunion d'information aux habitants, votre maître de stage vous demande de présenter le service Bastibus.

Pour faire cette présentation, vous répondez aux questions suivantes :

- 1-** Présenter le service Bastibus.
- 2-** Présenter les principales caractéristiques du territoire de Villefranche-de-Rouergue.
- 3-** Identifier les différents acteurs impliqués dans le fonctionnement du service Bastibus.
- 4-** Expliquer l'intérêt du Bastibus pour chaque acteur impliqué.
- 5-** Montrer que ce service comporte une visée socialisante importante pour les usagers.

Les habitants formulent plusieurs demandes afin de compléter l'offre existante :

- proposer un service Bastibus en soirée, les vendredis et samedis jusqu'à minuit ;
 - créer une nouvelle ligne permettant de desservir plusieurs hameaux ne bénéficiant pas du service ;
 - mettre à disposition des vélos en libre-service.
- 6-** Votre maître de stage vous demande de rédiger un paragraphe construit expliquant les avantages et les inconvénients de la proposition que vous reprenez.

Grille d'évaluation

C5 - Raisonner des choix d'intervention au service du lien social et de la qualité de vie individuelle et collective			
Capacités intermédiaires	Critères	Questions	Barème
C5.1- Questionner une situation de service dans son contexte territorial.	<ul style="list-style-type: none"> - Caractérisation de la situation initiale. - Identification de la visée socialisante du service. 	1	10
		2	
		3	
		4	
		5	
C5.2- Déterminer des possibilités d'interventions fondées sur les potentialités des personnes et du territoire.	<ul style="list-style-type: none"> - Mobilisation des potentialités/ressources. - Proposition de réponses possibles. 	6	10
		Note finale	/ 20

DOCUMENT 1

Le Bastibus

Le mercredi 1^{er} juin 2022, la commune de Villefranche-de-Rouergue, sous-préfecture de l'Aveyron, a lancé le Bastibus, son service de transport. Ce service vient pallier l'absence de transport public communal.

L'exploitation du Bastibus a été confiée à la société privée Transports Gauchy, à l'issue d'une procédure d'appel d'offres. Les transports sont assurés par trois minibus à moteur thermique d'une capacité de 23 places chacun, adaptés et accessibles aux personnes en situation de handicap.

Trois lignes régulières sont proposées, toutes desservent la gare SNCF permettant les correspondances avec la ligne ferroviaire Toulouse - Figeac - Aurillac et avec les autocars du réseau régional LiO*. Ce service fonctionne du lundi au samedi, de 7 heures à 19 heures.

Le Bastibus n'a pas vocation à desservir l'ensemble des 45 km² de la commune, ce qui aurait abouti à un réseau tentaculaire extrêmement coûteux. Les arrêts ont été créés prioritairement au niveau des collèges et des lycées, des équipements sportifs, des salles des fêtes, de l'hôpital, de la gare SNCF (en connexion avec les bus LiO), des EHPAD, du cimetière ou encore de la gendarmerie.

L'accès au Bastibus est gratuit pour tous les voyageurs et ouvert à tous. Le financement est assuré par le versement mobilité. Il représente 0,35 % des rémunérations versées par les entreprises de plus de 10 salariés, publiques et privées de la commune. Cette taxe est collectée par la municipalité.

Le logo Bastibus évoque les roues du bus, la route qui serpente ainsi que les arches de la place Notre-Dame ; tous ces éléments ont été mis en lien. Autrement dit, le Bastibus relie la bastide (symbolisée par ses éléments patrimoniaux) et les autres endroits de la ville par le fil conducteur de la route.



*réseau LiO : service de transports de la région Occitanie

Source : <https://www.transbus.org/actualite/actu-2022-06-villefranche-de-rouergue-bastibus.html>

Document modifié pour les besoins de l'épreuve

DOCUMENT 2

Villefranche-de-Rouergue, une bastide, des faubourgs et des hameaux

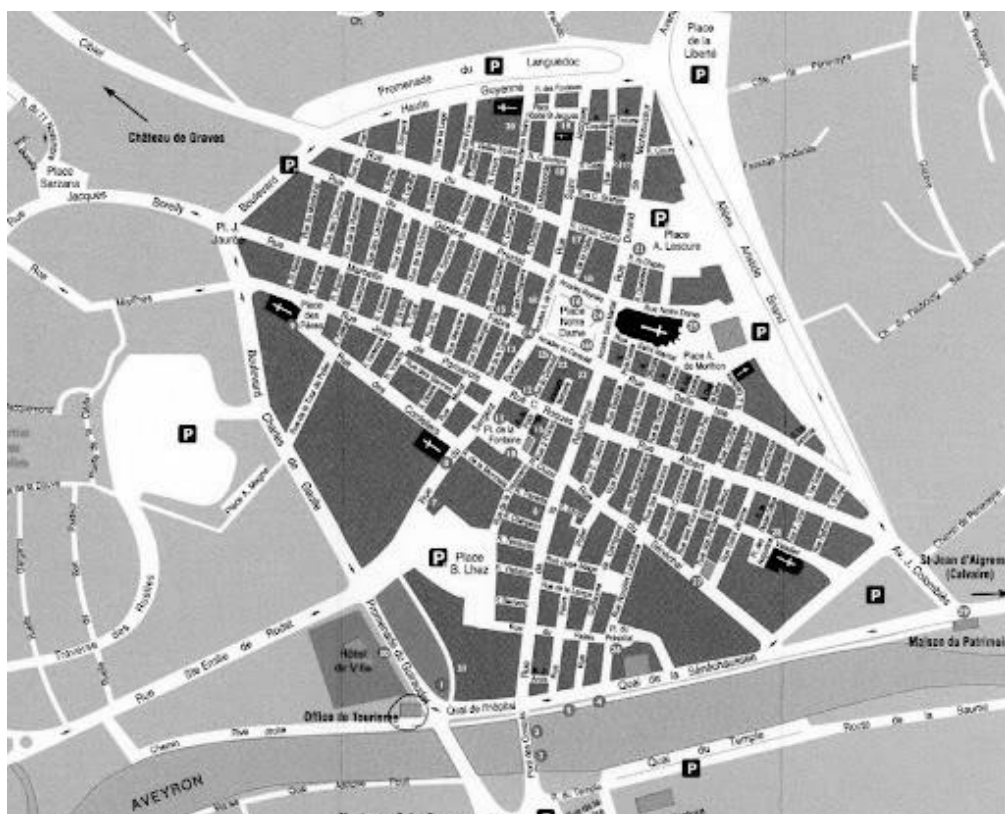
Villefranche-de-Rouergue est une commune française du sud de la France, sous-préfecture de l'Aveyron. Surnommée « la perle du Rouergue », elle regorge d'un patrimoine bâti exceptionnel qui attire de nombreux touristes : c'est une des plus belles bastides d'Occitanie.



La commune de Villefranche-de-Rouergue est constituée de plusieurs faubourgs (la République, le Saint-Jean, l'Alzou, le Quercy...) et de nombreux hameaux distants de plusieurs kilomètres du centre-ville.

Particulièrement étendue, cette commune urbaine présente des aspects ruraux pour le plus grand bonheur de tous les habitants.

Plan du centre-ville de Villefranche-de-Rouergue : la bastide*



* **bastide** : ville nouvelle fondée au Moyen Age dans le sud-ouest de la France. Une bastide est close de murailles et son plan est géométrique.

Source : <https://villefranche-de-rouergue.fr/presentation-de-villefranche/>

Document modifié pour les besoins de l'épreuve

DOCUMENT 3

Avis déposés sur la page Facebook de la mairie



Commune de Villefranche-de-Rouergue

5 avril 2023 · 🌐



Super fan

Jean-Claude Carrié

Une réussite : 2 500 personnes à son début il y a moins d'un an, 5 900 ce mois de mars.

1 an J'aime Répondre

6 👍👎



Pauline Malvezin

Il serait bien d'avoir des horaires à la sortie du collège qui permettent aux enfants de se rendre aux activités, à l'Aqualudis et au stade.

1 an J'aime Répondre Modifié 3 🗨️👍👎



Leticia Kouimpi

Merci pour ce nouveau service car nous avons des problèmes de mobilité !!



Sandrine Alibert

Superbe initiative. Villefranche agit pour la proximité et les facilités de déplacement. Bravo.



Mathieu Leroy

C'est super, beaucoup étaient dubitatifs au début, mais c'est un vrai succès. Avoir accès à une mobilité douce et gratuite apporte un vrai confort de vie. Egalement, une extension des horaires, et compatibles avec les heures de sorties de collège serait pratique pour les élèves Villefranchois qui habitent trop près de l'établissement pour bénéficier du transport régional, mais trop loin pour y aller à pied.

1 an J'aime Répondre Modifié

11 👍

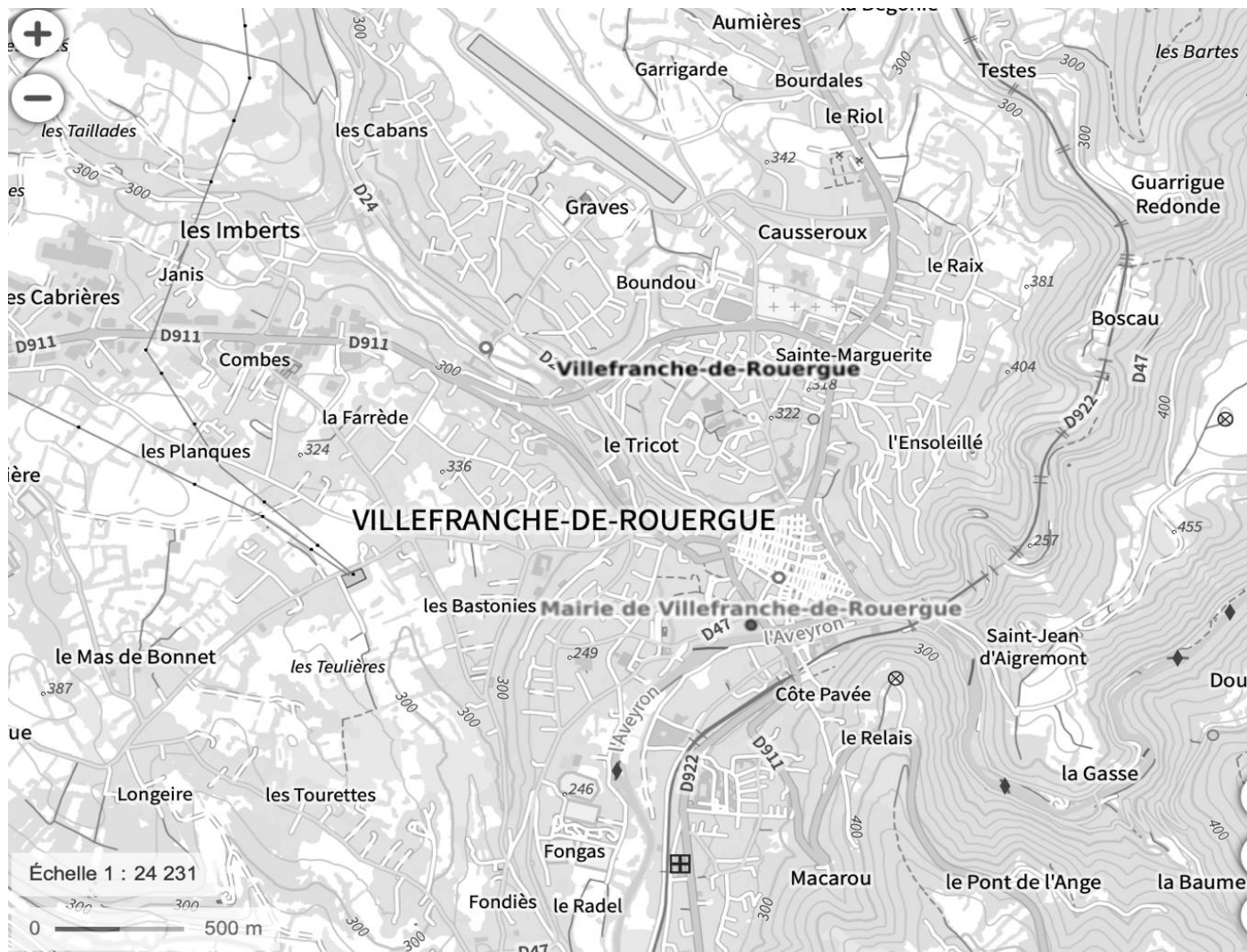


Marielle Vely

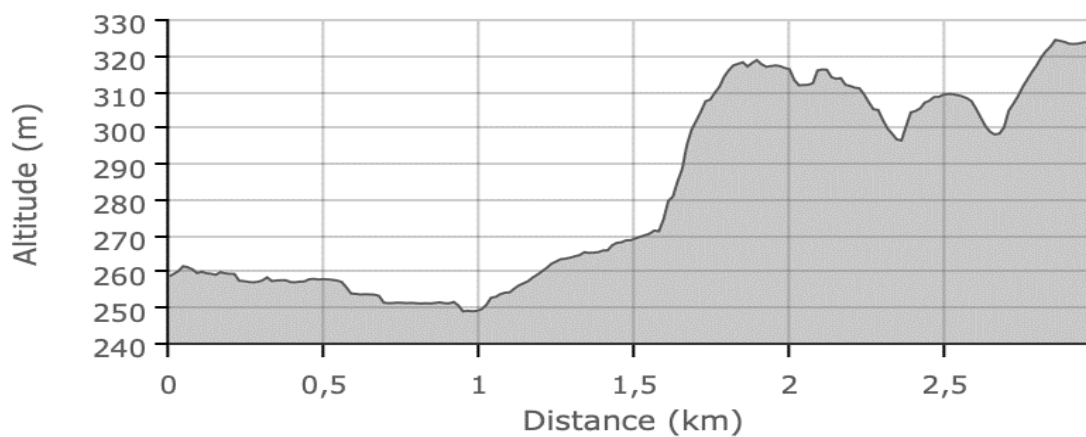
Un grand bravo pour cette très bonne initiative, cette politique de proximité qui nous profite en ce temps de crise financière, avec l'augmentation du prix de l'essence.

DOCUMENT 4

Données cartographiques de Villefranche-de-Rouergue



Profil altimétrique du Nord au Sud de la ville de Villefranche-de-Rouergue



Distance totale : 2977 m
Dénivelé positif : 124,27 m
Dénivelé négatif : -58,76 m
Pente moyenne : 6 %
Plus forte pente : 44 %

Source : Institut Géographique National

DOCUMENT 5

Données sur la population villefranchoise

Population par tranche d'âge

Âge	Villefranche-de-Rouergue						France
	2010	%	2015	%	2021	%	2021 en %
Ensemble	12 125	100	11 892	100	11 720	100	100
0 à 14 ans	1 755	14,5	1 590	13,3	1 669	14,2	17,2
15 à 29 ans	2 030	16,7	1 862	15,7	1 546	13,2	17,2
30 à 44 ans	1 845	15,2	1 719	14,5	1 639	14	19,2
45 à 59 ans	2 396	19,8	2 297	19,3	2 210	18,9	19,8
60 à 74 ans	2 235	18,4	2 408	20,2	2 553	21,8	17
75 ans et plus	1 864	15,4	2 016	17,0	2 103	17,9	9,6

Équipement automobile des ménages avant la mise en route du service

Année \ Équipement	Villefranche-de-Rouergue						Aveyron	
	2010	%	2015	%	2021	%	2021	%
Ensemble des ménages	5 727	100	5 841	100	5 671	100	132 683	100
Au moins une voiture	4 685	81,8	4 825	82,6	4 663	82,2	118 751	89,5

Source : INSEE